



Vyřizuje:

E-mail:

Státní pozemkový úřad

Masarykova třída 2421/66

41501 Teplice

Naše značka: **E43892/19**

V Praze dne: **13.11.2019**

Vyjádření a stanovení podmínek pro udělení souhlasu s umístěním stavby v ochranném pásmu sítě technické infrastruktury (TI) společnosti T-Mobile Czech Republic a.s.

Vydané podle § 101 ZÁKONA Č. 127/2005 Sb., o elektronických komunikacích a o změně některých souvisejících zákonů (zákon o elektronických komunikacích – dále jen ZEK), ve znění pozdějších předpisů a §161 zákona č. 183/2006 Sb., o územním plánování a stavebním řádu (stavební zákon) či dle dalších příslušných právních předpisů

Věc: Komplexní pozemkové úpravy v k.ú. Srbice a části k.ú. Teplice - Trnovany

Stupeň: Územní řízení

Na základě předložených projektových podkladů dáváme **souhlasné stanovisko k vydání Územního souhlasu / rozhodnutí (Stavebního povolení) a následně souhlas s realizací stavby.**

Dle předložených dokladů nedojde ke kolizi s technickou infrastrukturou společnosti **T-Mobile Czech Republic a.s.**

Toto stanovisko má platnost 1 rok.

Vydané stanovisko nelze prodloužit. Po uplynutí platnosti zadejte žádost o nové stanovisko.

T-Mobile
T-Mobile Czech Republic a.s.
Tomášova 2144/1
148 00 Praha 4
IČ 649 49 681, DIČ CZ64949681



Ochrana sítí
Technologický úsek

V případě doplňujících dotazů vždy uvádějte v „Předmětu“ e-mailu číslo jednací.





Příloha č. 1




Rekapitulace žádosti o vyjádření k existenci sítě elektronických komunikací

Číslo žádosti: **E43892/19**
Název stavby /akce: **Komplexní pozemkové úpravy v k.ú. Srbice a části k.ú. Teplice - Trnovany**
Datum podání žádosti: **13.11.2019**
Důvod žádosti: **Územní řízení**
Popis jiného důvodu žádosti:
Poznámka: **Žádám o vyjádření k existenci sítí.**

Žadatel

Firma / organizace: **Státní pozemkový úřad**
IČ: **01312774**
DIČ:
Kontaktní osoba: 
Adresa: **Masarykova třída 2421/66**
Město / obec: **Teplice**
PSČ: **41501**
Stát:
E-mail: 
Telefonní číslo: 

Stavebník

Firma / organizace: **Státní pozemkový úřad**
Kontaktní osoba: 
Adresa: **Masarykova třída 2421/66**
Město / obec: **Teplice**
PSČ: **41501**
Stát:
E-mail: 
Telefonní číslo: 

Stavba

Výška nad terénem (metry): **0 m**
Projektant:
Druh stavby: **Liniová stavba**
Hodnota projektu: **0 mil. Kč**
Měsíc zahájení stavby: **0**
Měsíc ukončení stavby: **0**

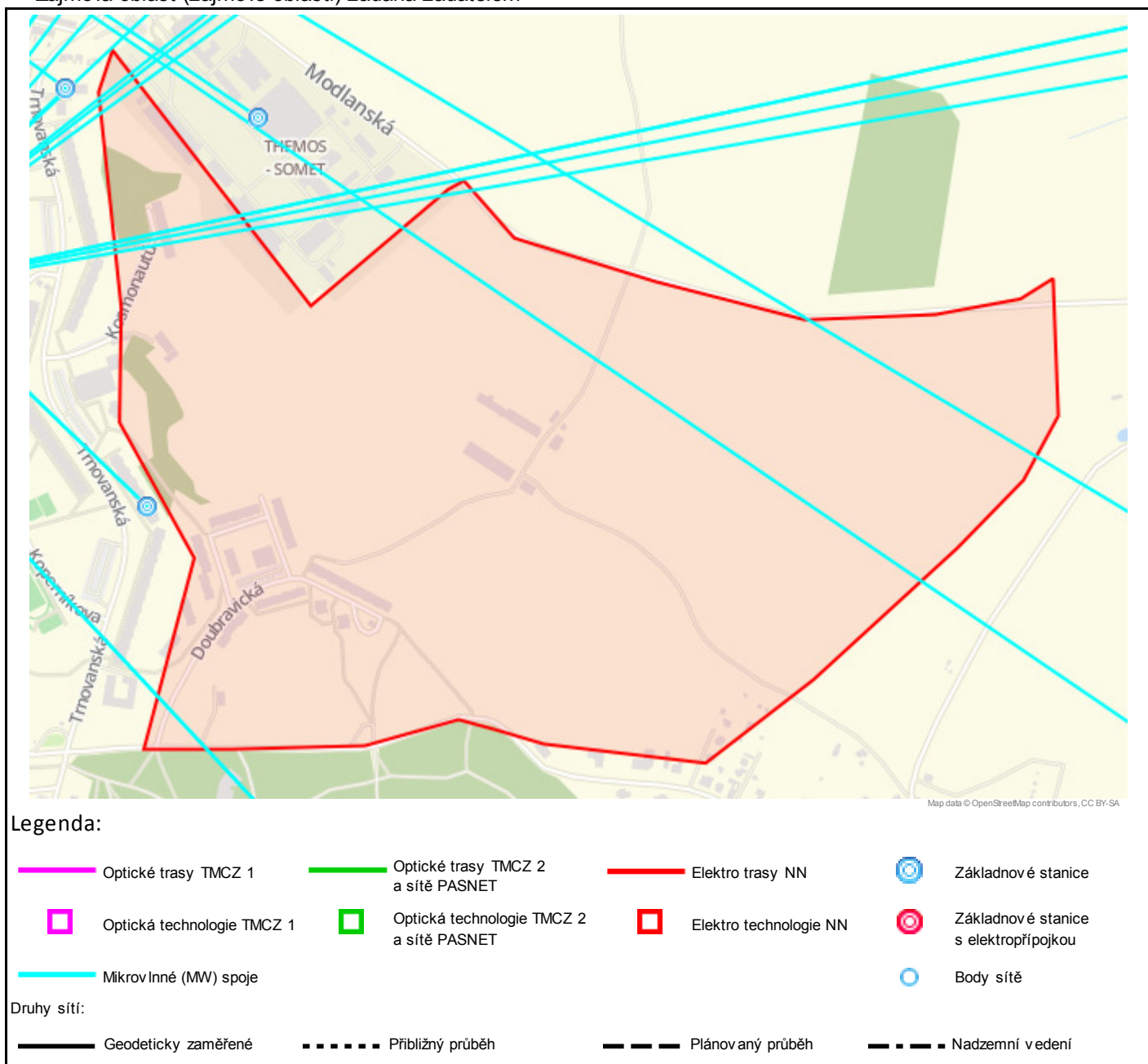
Odeslání stanoviska

E-mail: 

Příloha č. 2

Situační plán

Zájmová oblast (zájmové oblasti) zadaná žadatelem



Geometrie zájmové oblasti (zájmových oblastí) žádosti ve formátu WKT a souřadnicovém systému S-JTSK. Zkopírováním textu lze geometrii zobrazit v jakémkoli softwaru podporujícím formát WKT.

POLYGON((-772682.997999819 -975845.792196218,-772703.252795617 -976036.161095486,-772764.177317116 -976117.861541805,-772869.05489595 -976198.080329226,-773094.259006294 -976350.769929428,-773259.954978178 -976444.185358852,-773479.625529165 -976385.374099815,-773541.727485647 -976356.778500129,-773592.508971358 -976334.720728904,-773727.501648261 -976351.823179003,-773913.242096534 -976329.735544503,-774033.400189049 -976312.27676062,-773925.404569125 -976058.776473047,-774001.571611126 -975856.835062349,-773976.184921146 -975699.020711258,-773964.241013845 -975397.338614012,-773936.661873902 -975342.62243162,-773713.922462003 -975734.677862321,-773500.776125605 -975601.692642937,-773477.410582557 -975592.851530324,-773419.211817174 -975682.050338564,-773233.276016633 -975770.219259757,-773034.276789082 -975852.936533957,-772853.012094291 -975871.899730321,-772732.13802655 -975867.414557922,-772682.997999819 -975845.792196218))